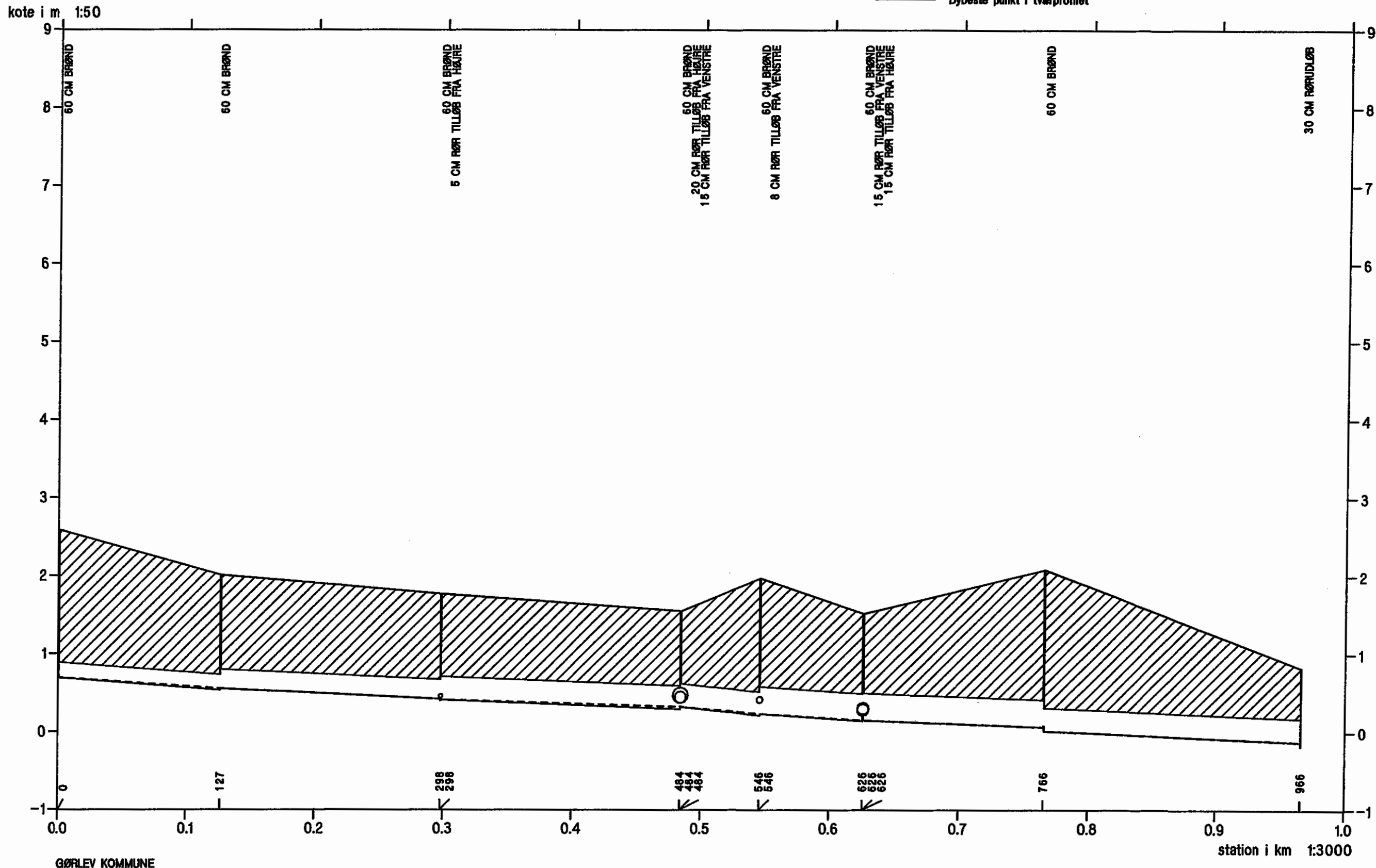


Reersø Ornum (Strækning nr. 1)

Opmåling foretaget af DDH/Roskilde maj 1994



- Ny regulativ bundkote
- - - - - Terræn i højre side
- Terræn i venstre side
- Dybeste punkt i tværprofil



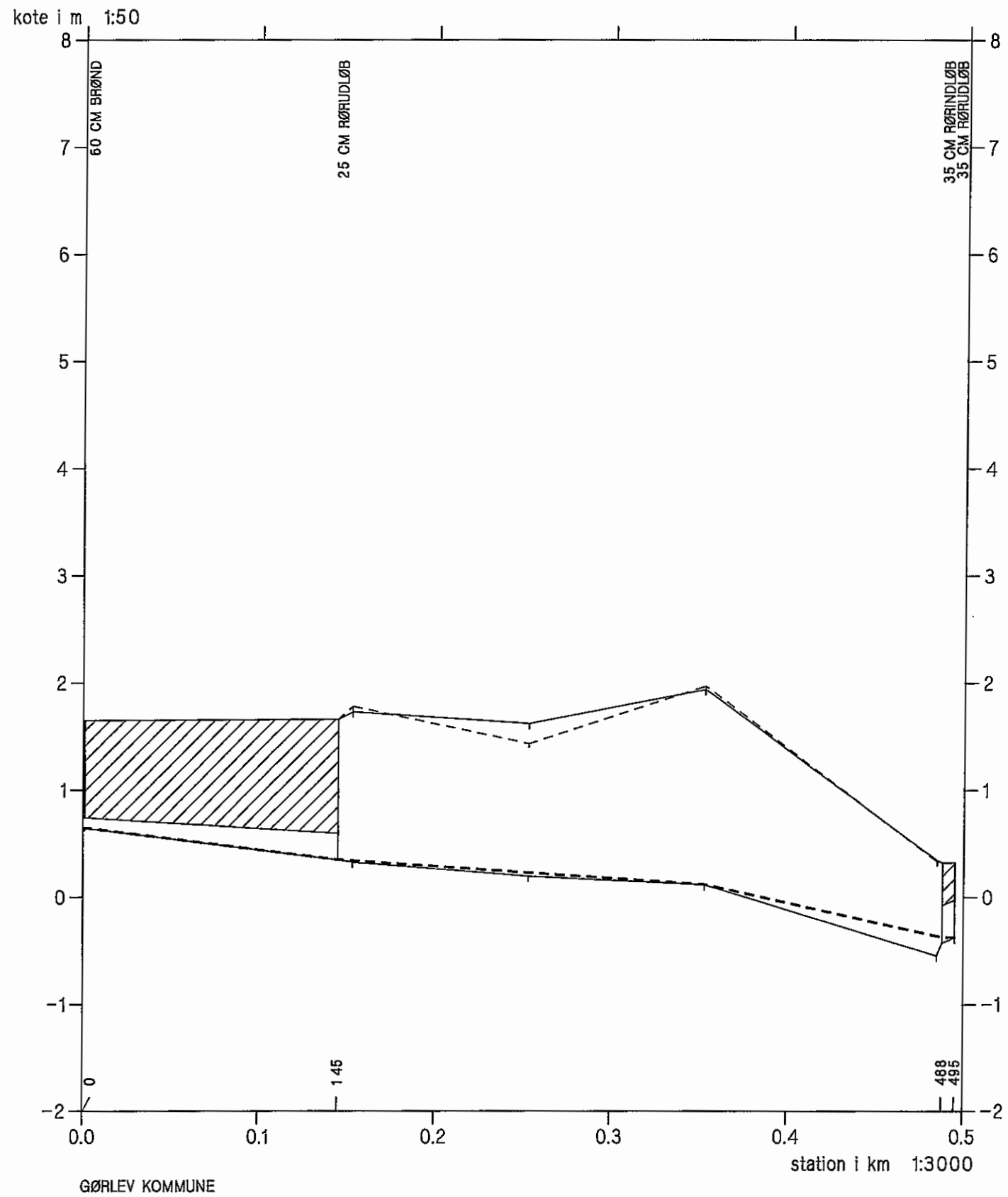
GØRLEV KOMMUNE

Reersø Ornum (Strækning nr. 2)

Opmåling foretaget af DDH/Roskilde maj 1994



- Ny regulativ bundkote
- Terræn i højre side
- Terræn i venstre side
- Dybeste punkt i tværprofillet

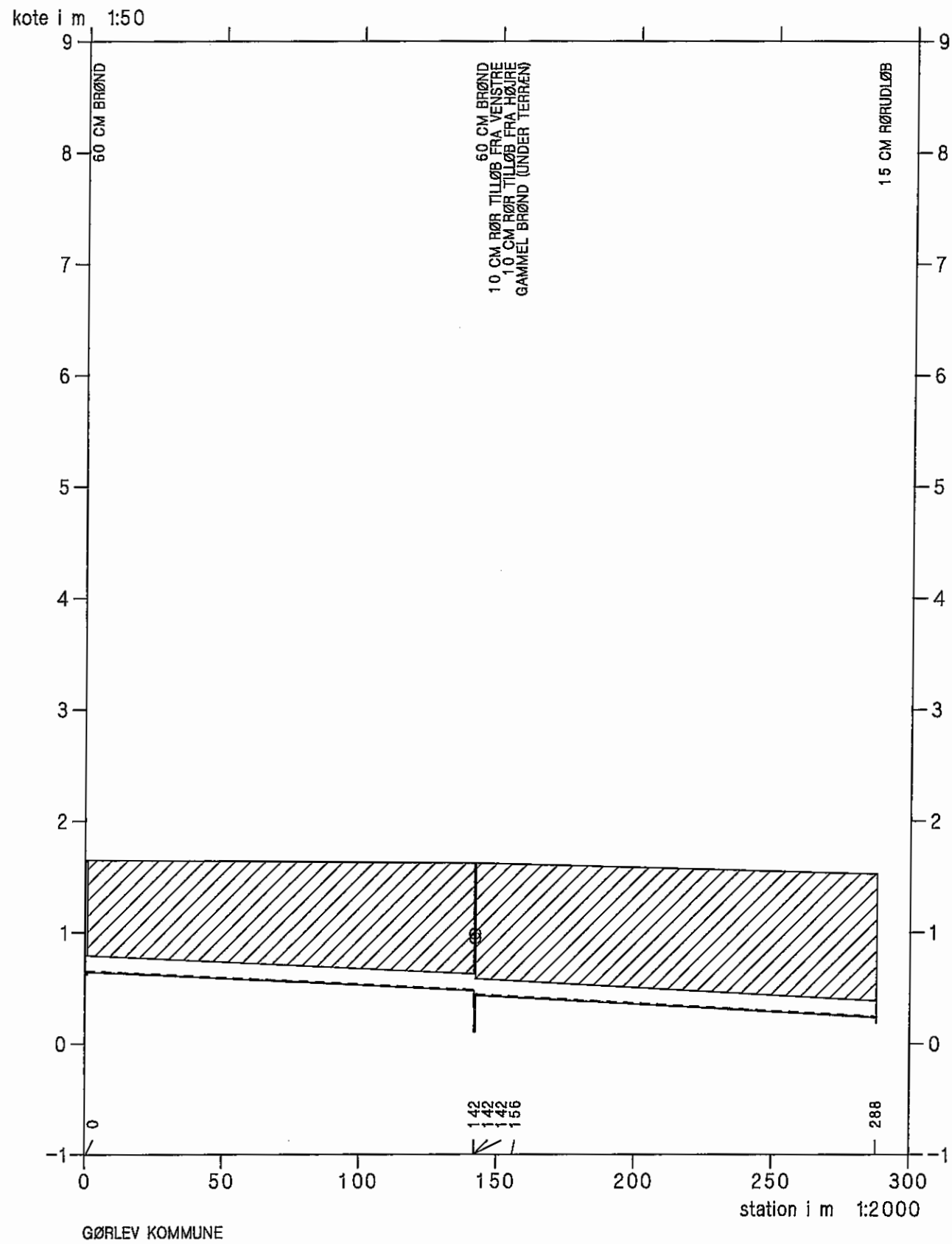


Tilløb nr. 1 (Reersø ornum)

Opmåling foretaget af DDH/Roskilde maj 1994



- Ny regulativ bundkote
- Terræn i højre side
- Terræn i venstre side
- Dybeste punkt i tværprofilet



Reersø Ornum (Strækning nr. 2)

VASP 

— Opmåling foretaget af DDH/Roskilde maj 1994

- - - - - Nyt regulativ

lodret akse : kote i m skala 1:100
vandret akse : afstand i m skala 1:100

HEDESELSKABET 

